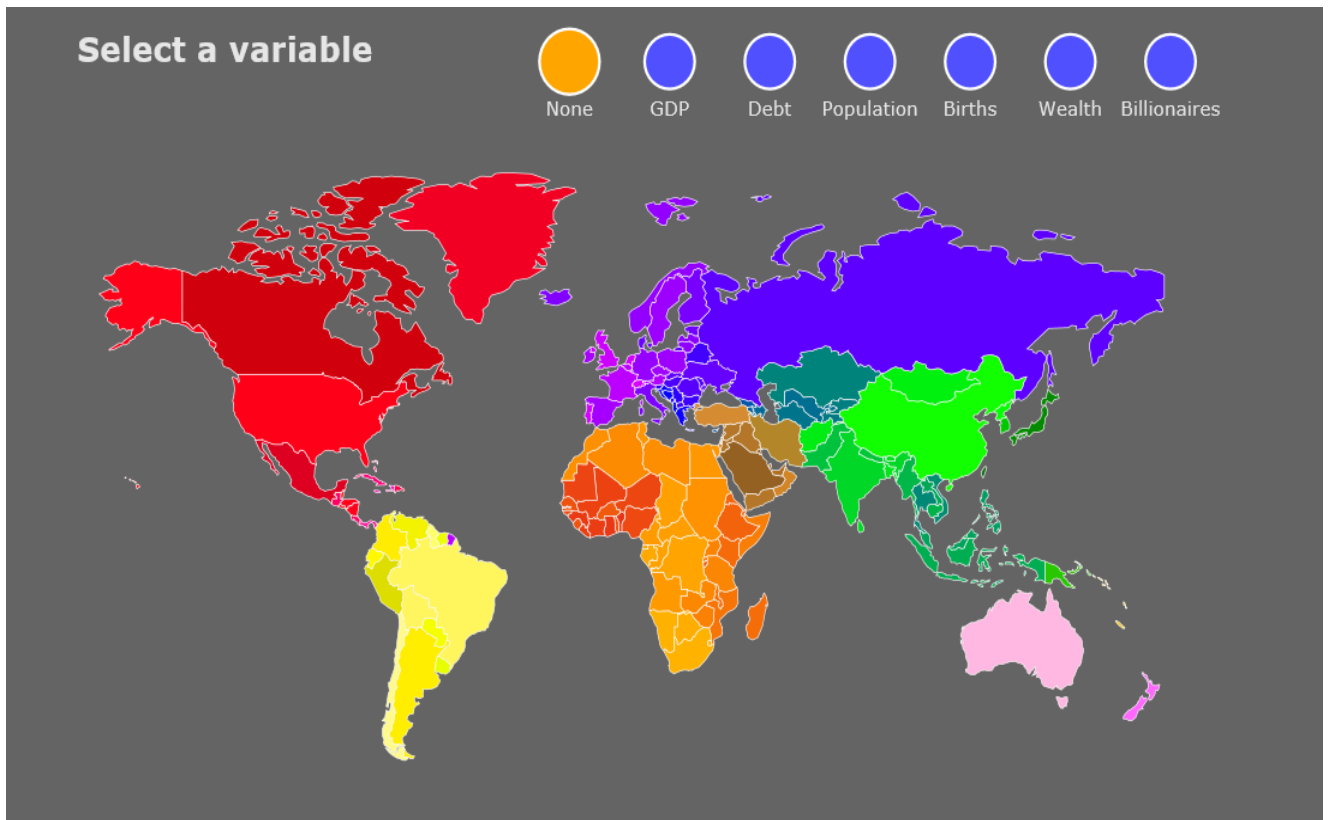
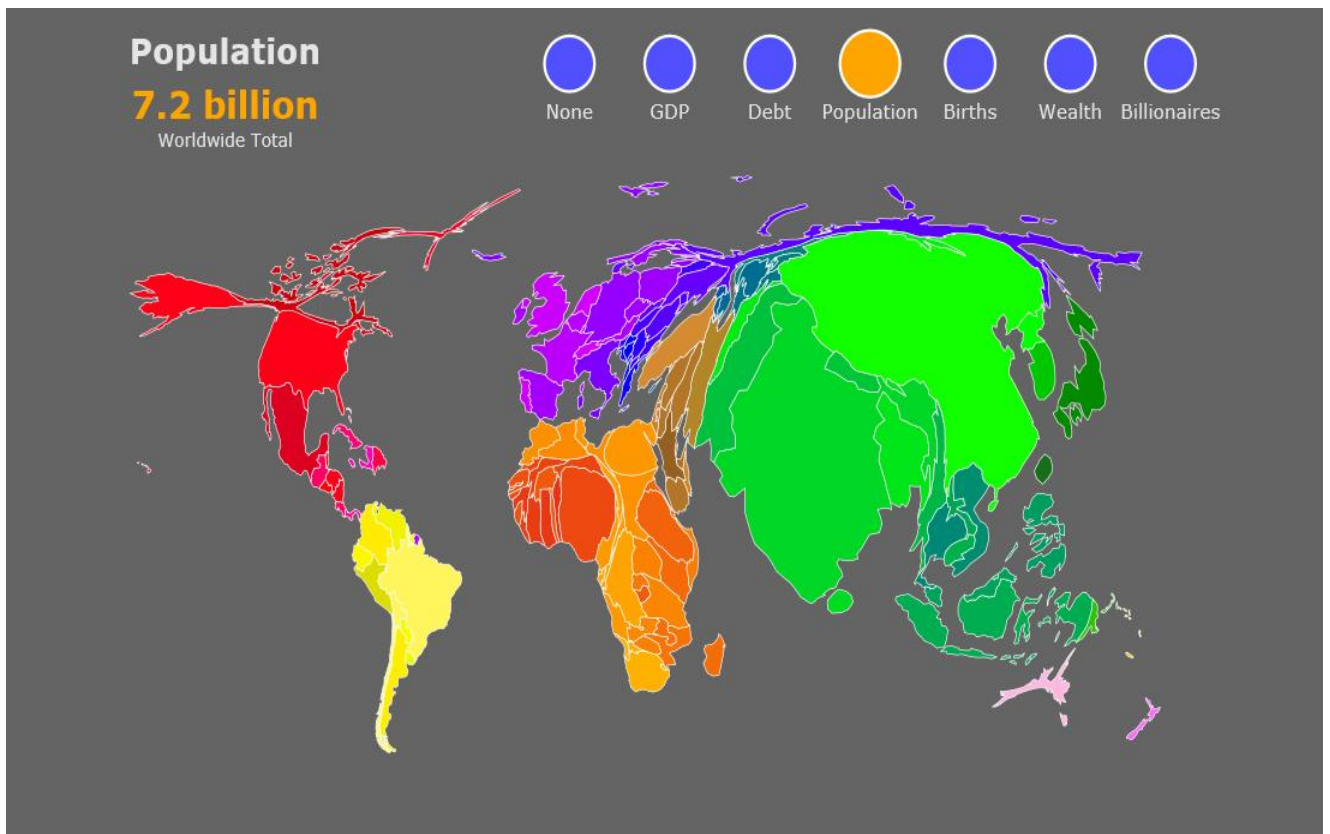


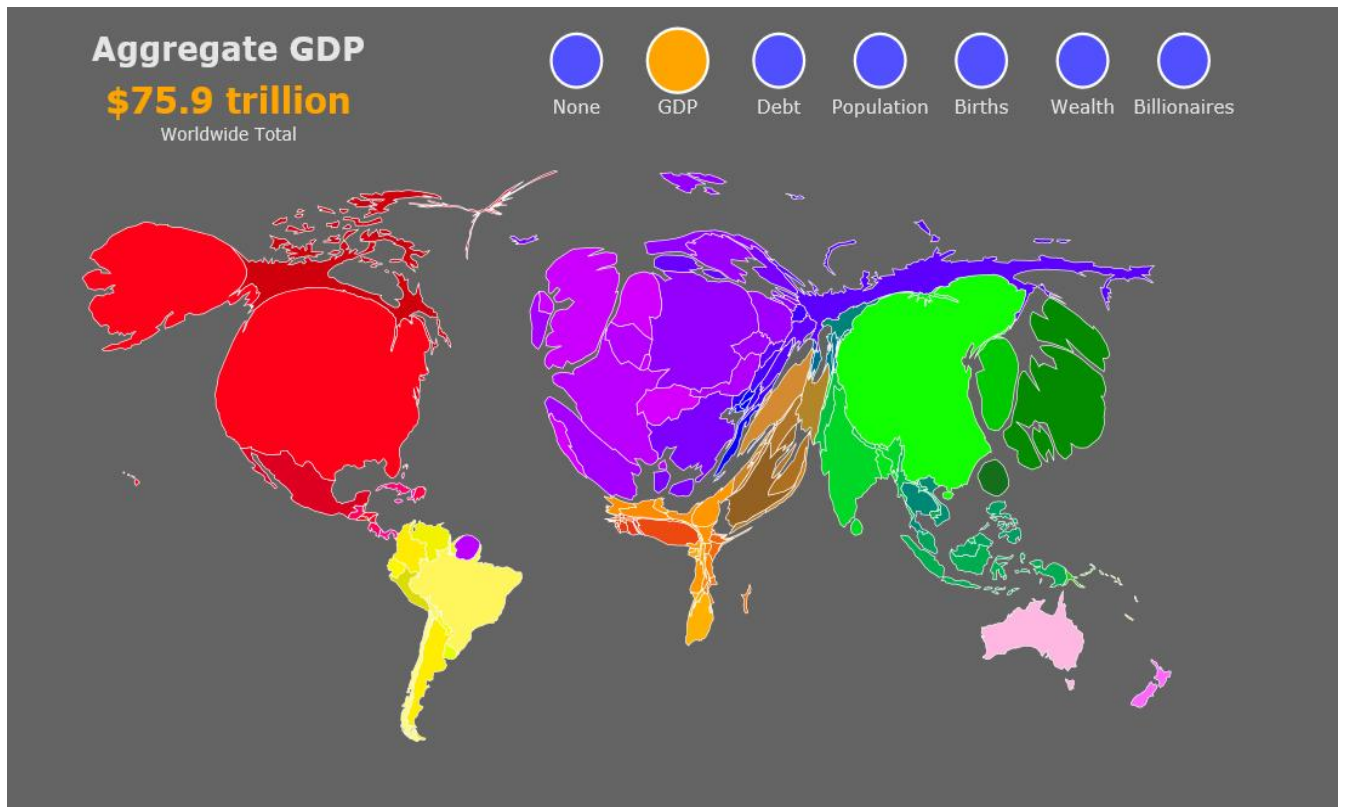
Normale Weltkarte nach Ländfläche



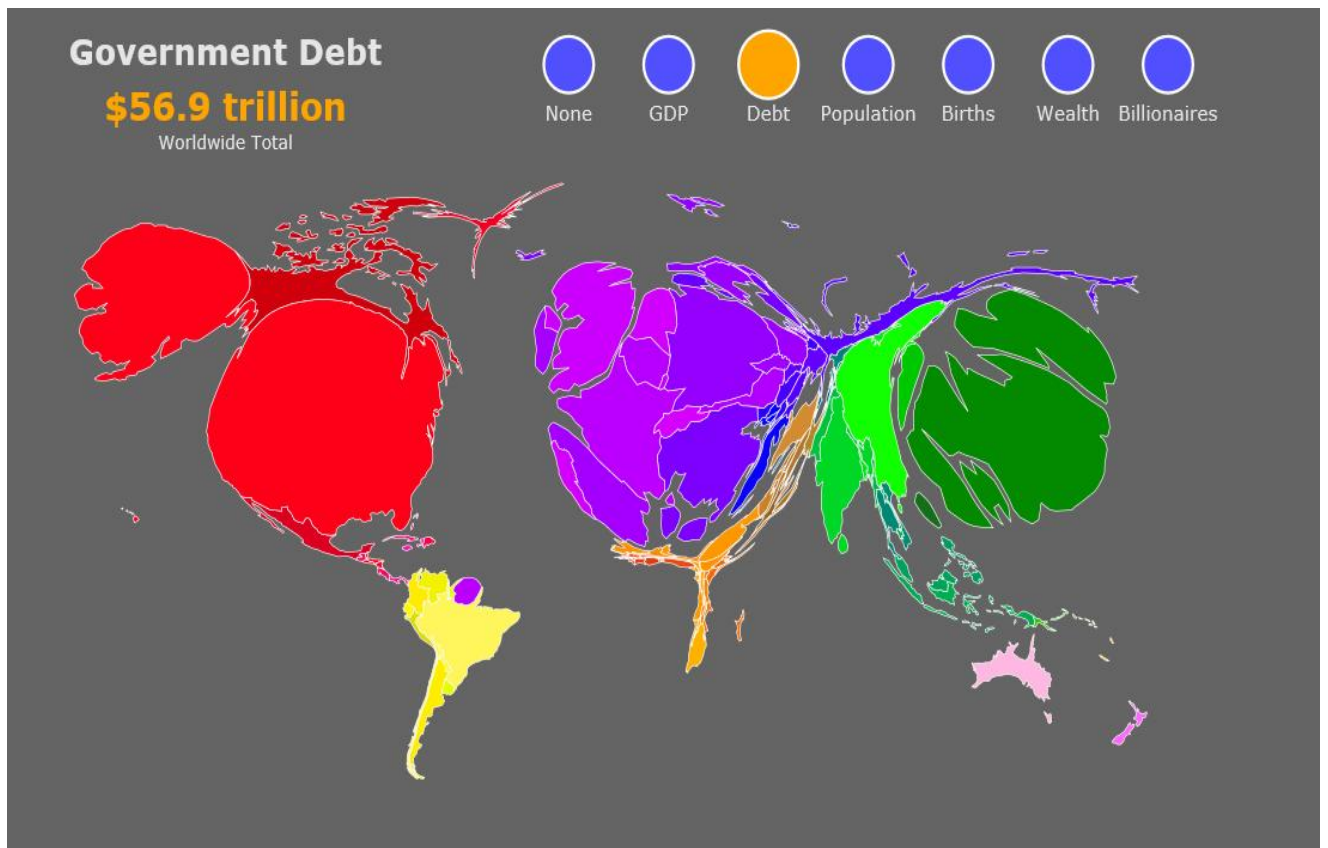
Weltkarte nach Bevölkerung 2014 (Jedes Land ist so groß wie seine Bevölkerung)



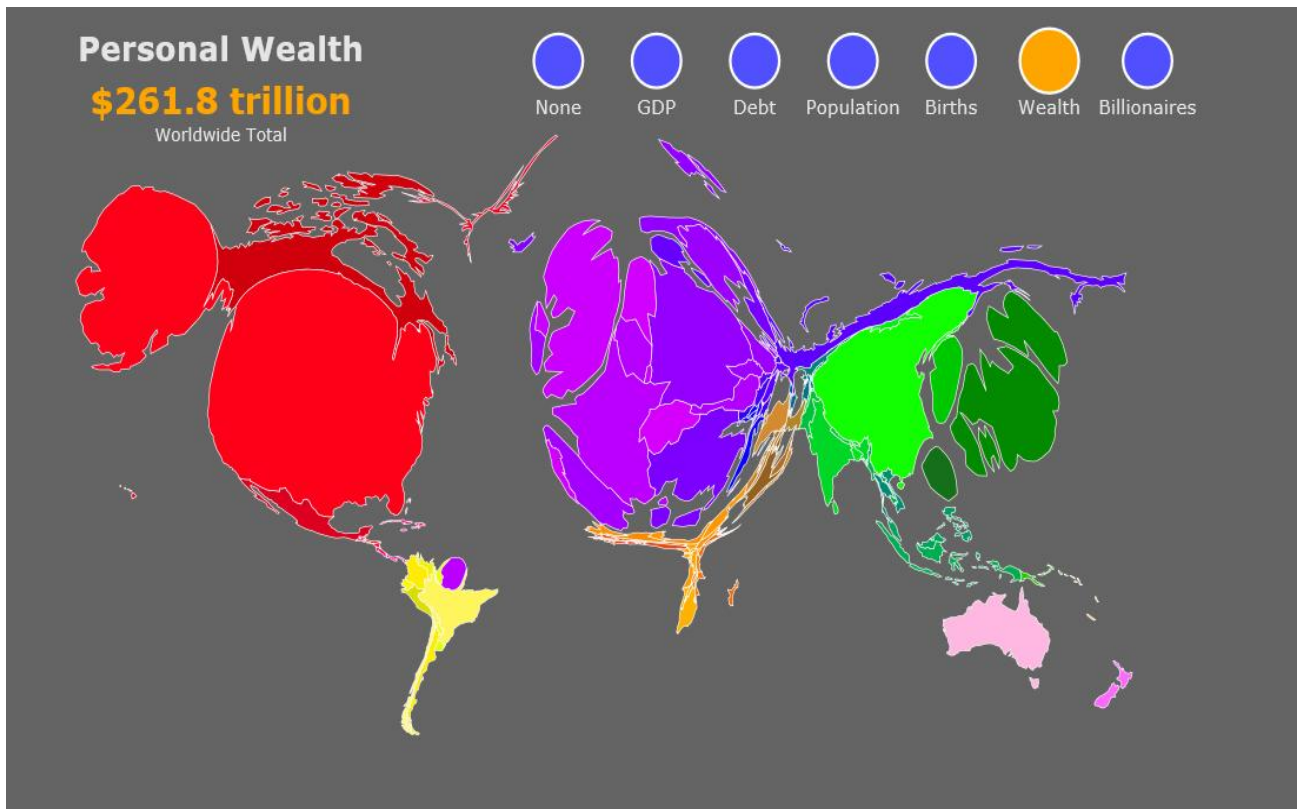
Weltkarte nach BIP 2014 (Jedes Land ist so groß wie das BIP das es erwirtschaftet)



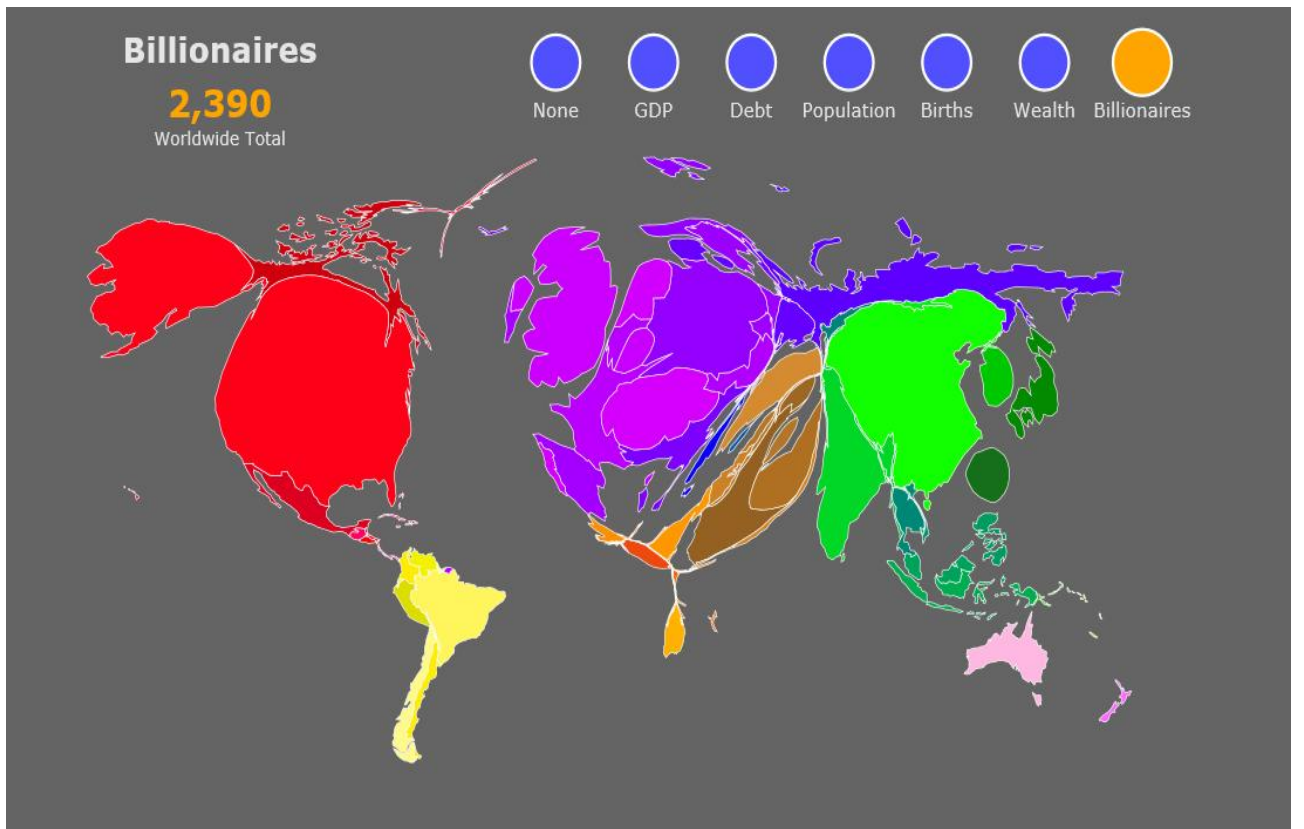
Weltkarte nach Verschuldung 2014 (Jedes Land ist so groß wie seine Totalen Schulden)



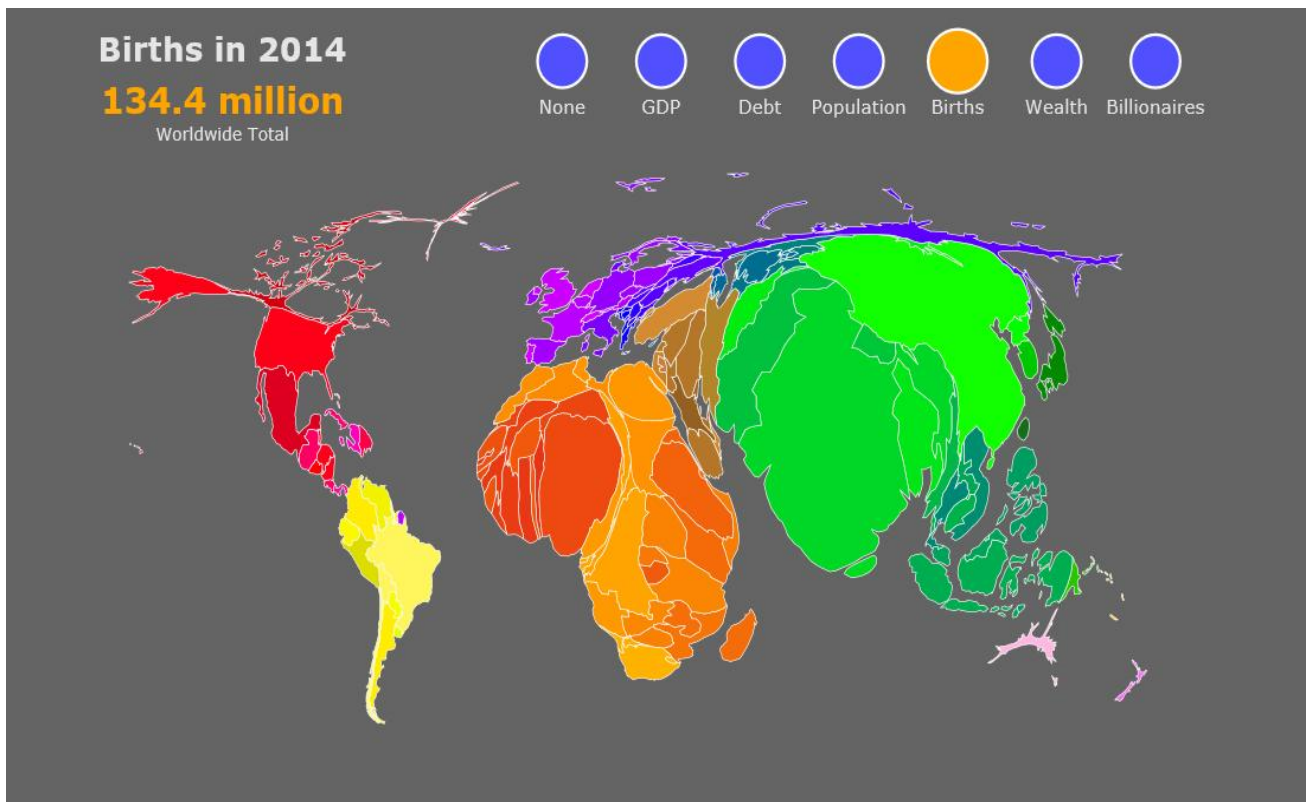
Weltkarte nach Gesamtvermögen 2014 (Jedes Land ist so Groß wie seine Vermögen)



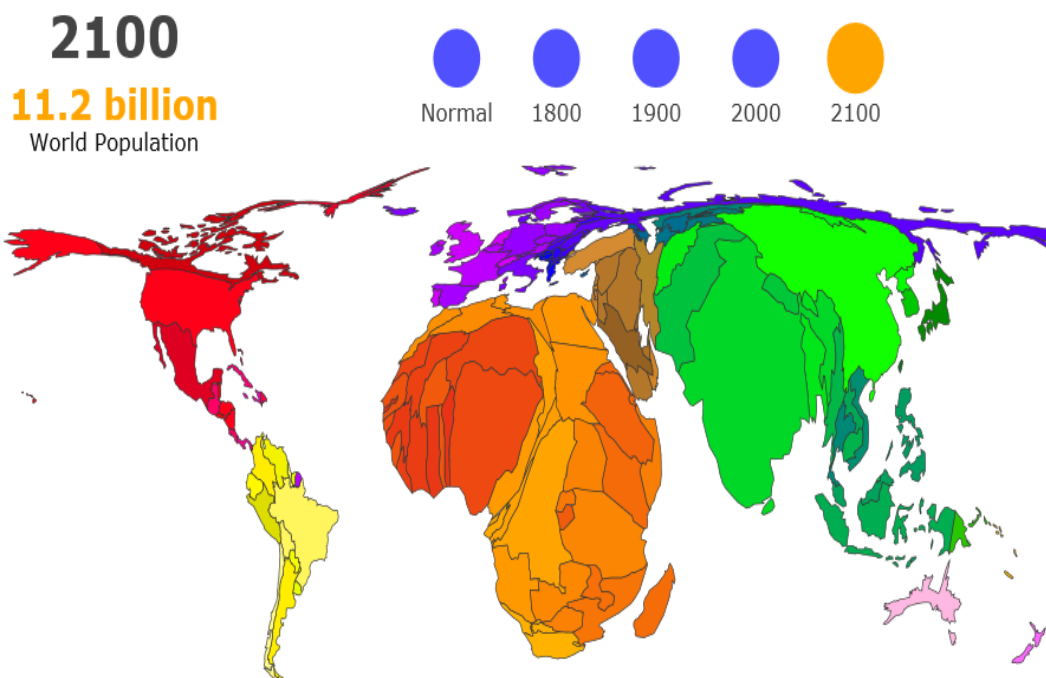
Karte nach Milliardären 2014 (Jedes Land ist so Groß wie die Anzahl seiner Milliardäre)



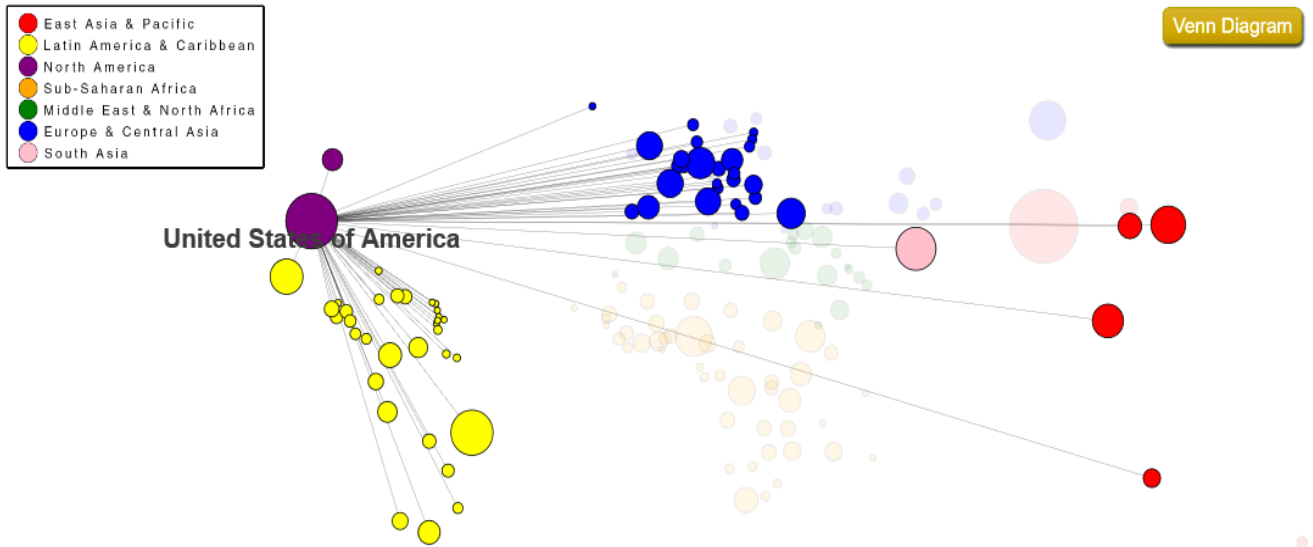
Weltkarte nach Geburten 2014 (Jedes Land ist so groß wie die Anzahl seiner Geburten)



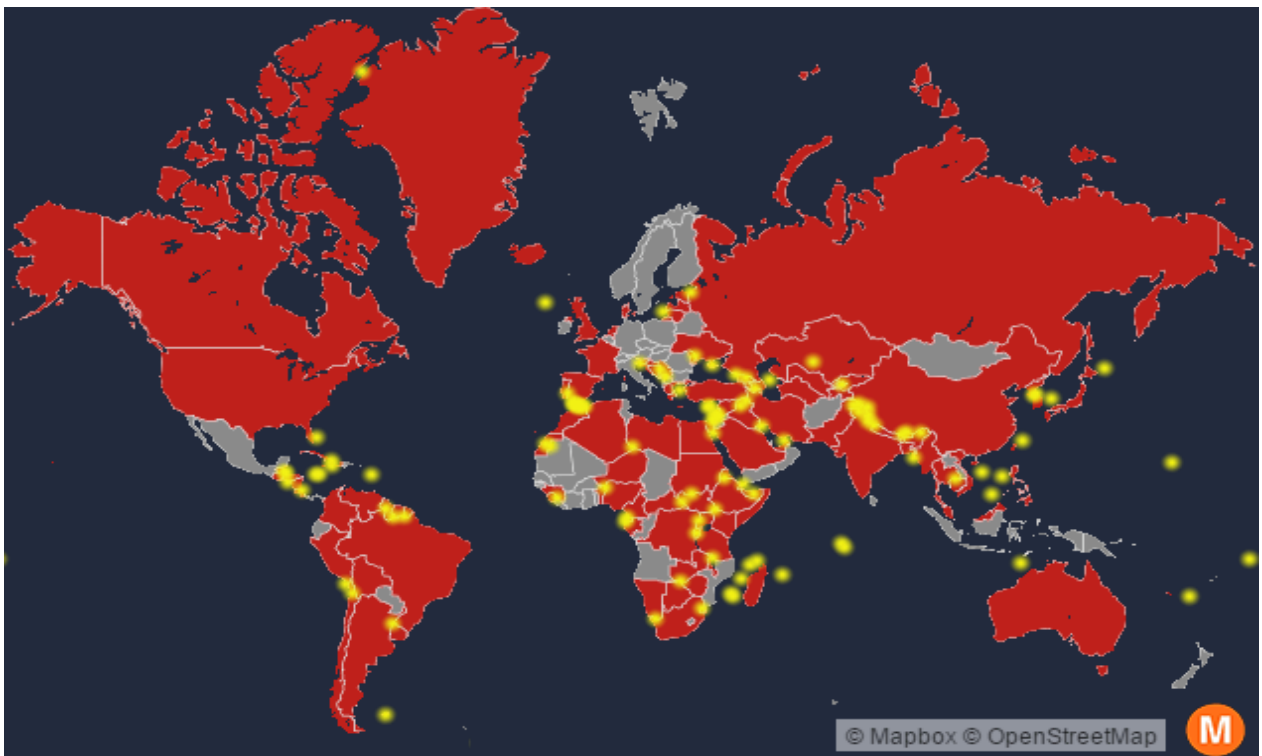
Weltkarte nach Bevölkerung 2100



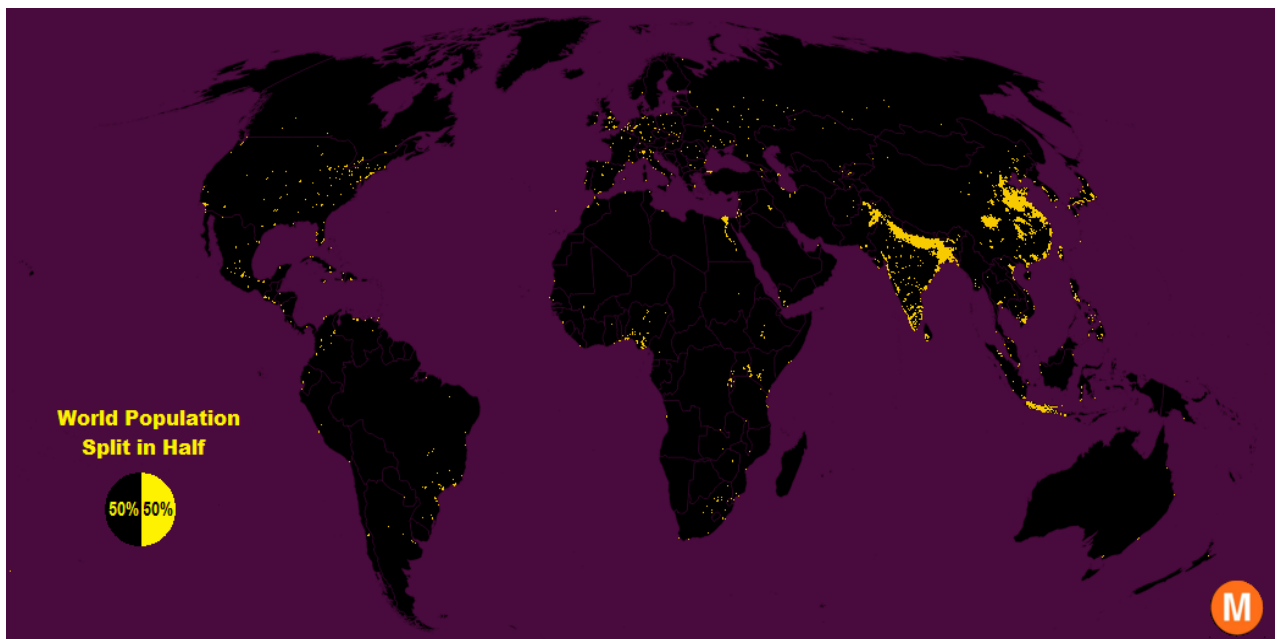
**Länder mit denen die USA einen Verteidigungspakt geschlossen haben
(Punkte=Bevölkerungsgröße)**



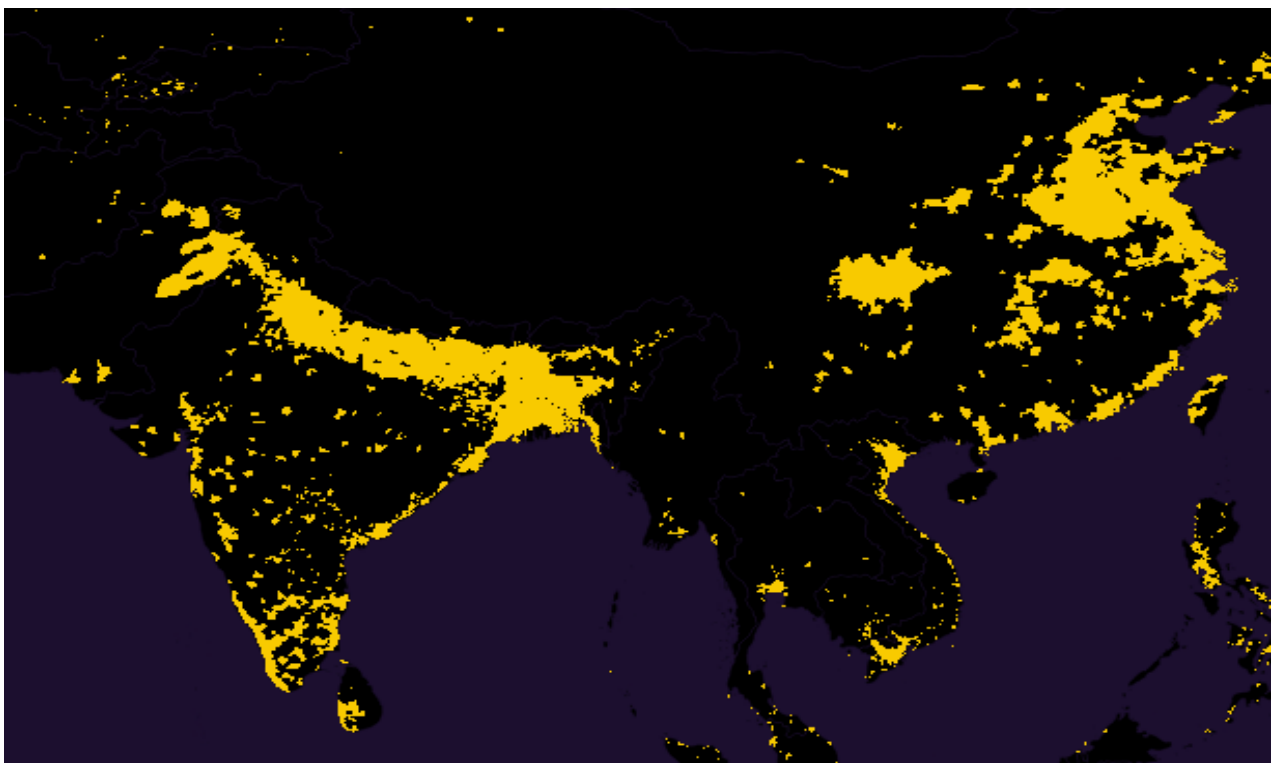
Alle Umstrittene Grenzen der Welt (Gelber Punkt=Umstrittene Grenze, Rote Länder = Land involviert in Grenzkonflikt)



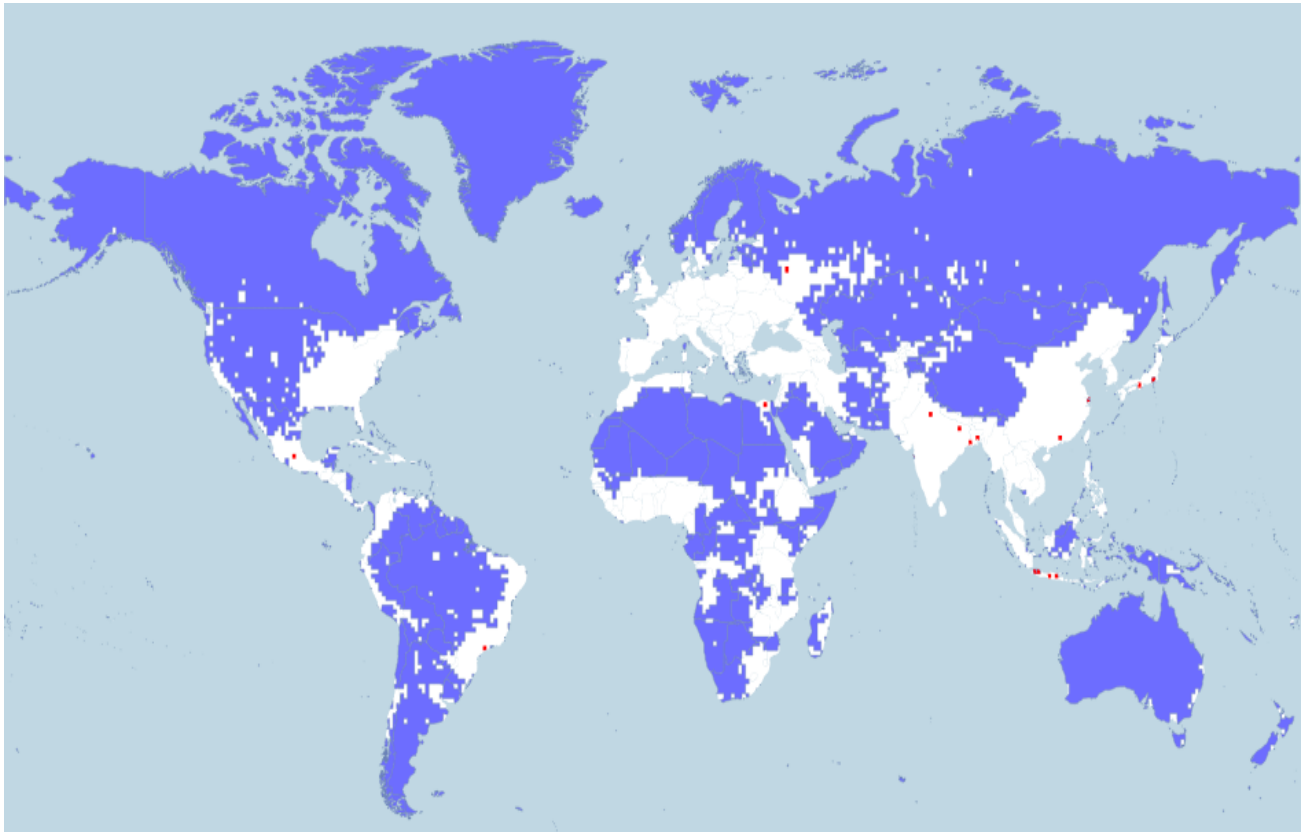
50% Prozent der Weltbevölkerung lebt auf 1% der weltweiten Landesfläche



46% der Weltbevölkerung Leben innerhalb der Gelben Flecken

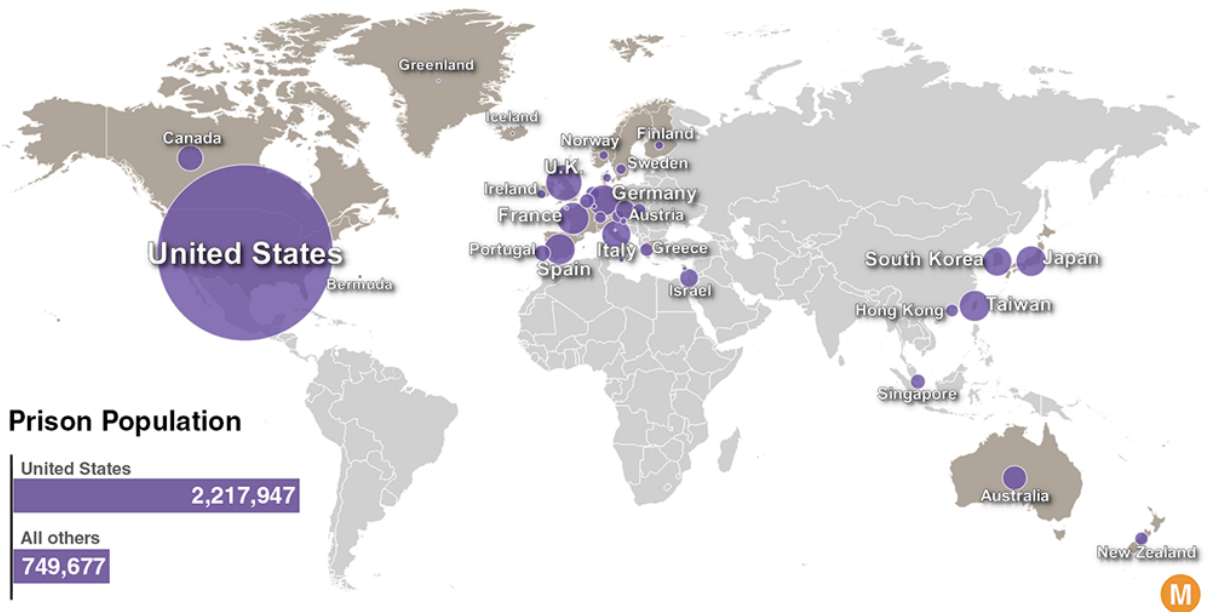


5% der Weltbevölkerung lebt in Blauen Regionen

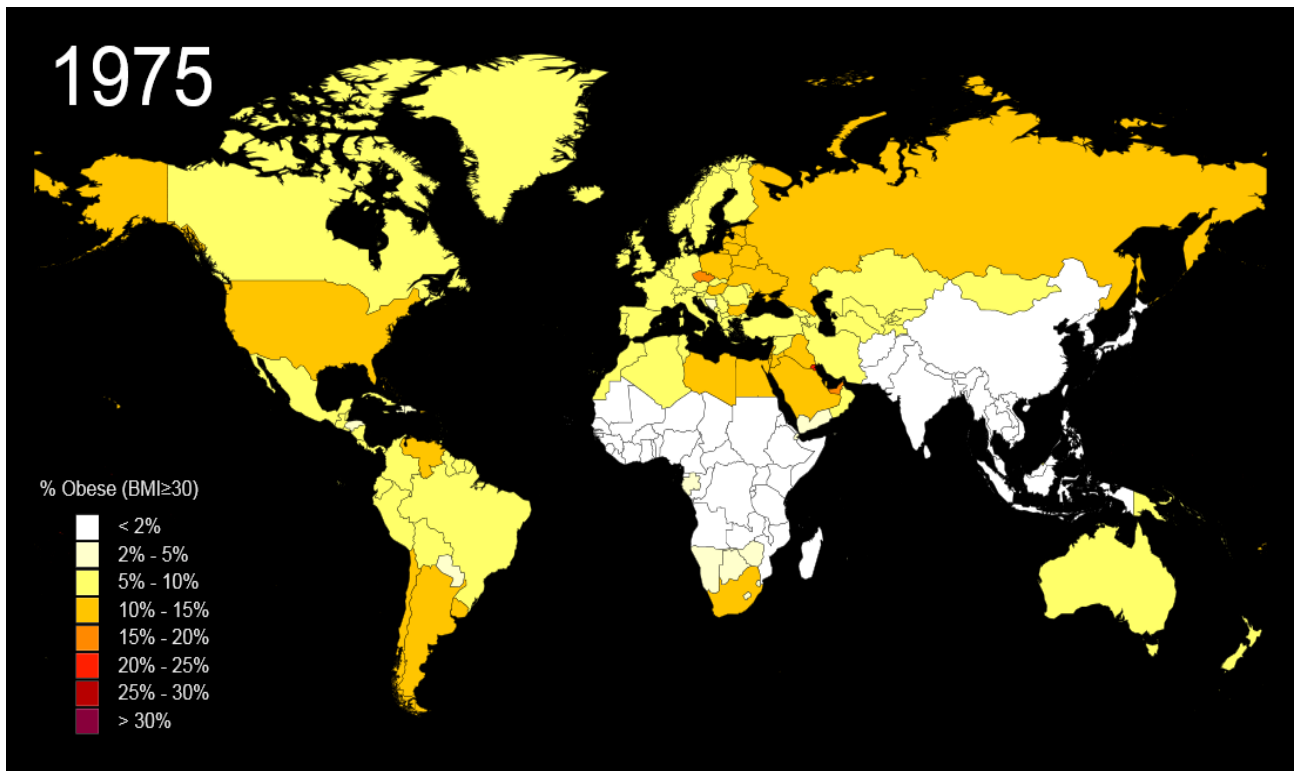


Entwickelte Länder nach Bevölkerung im Gefängnis

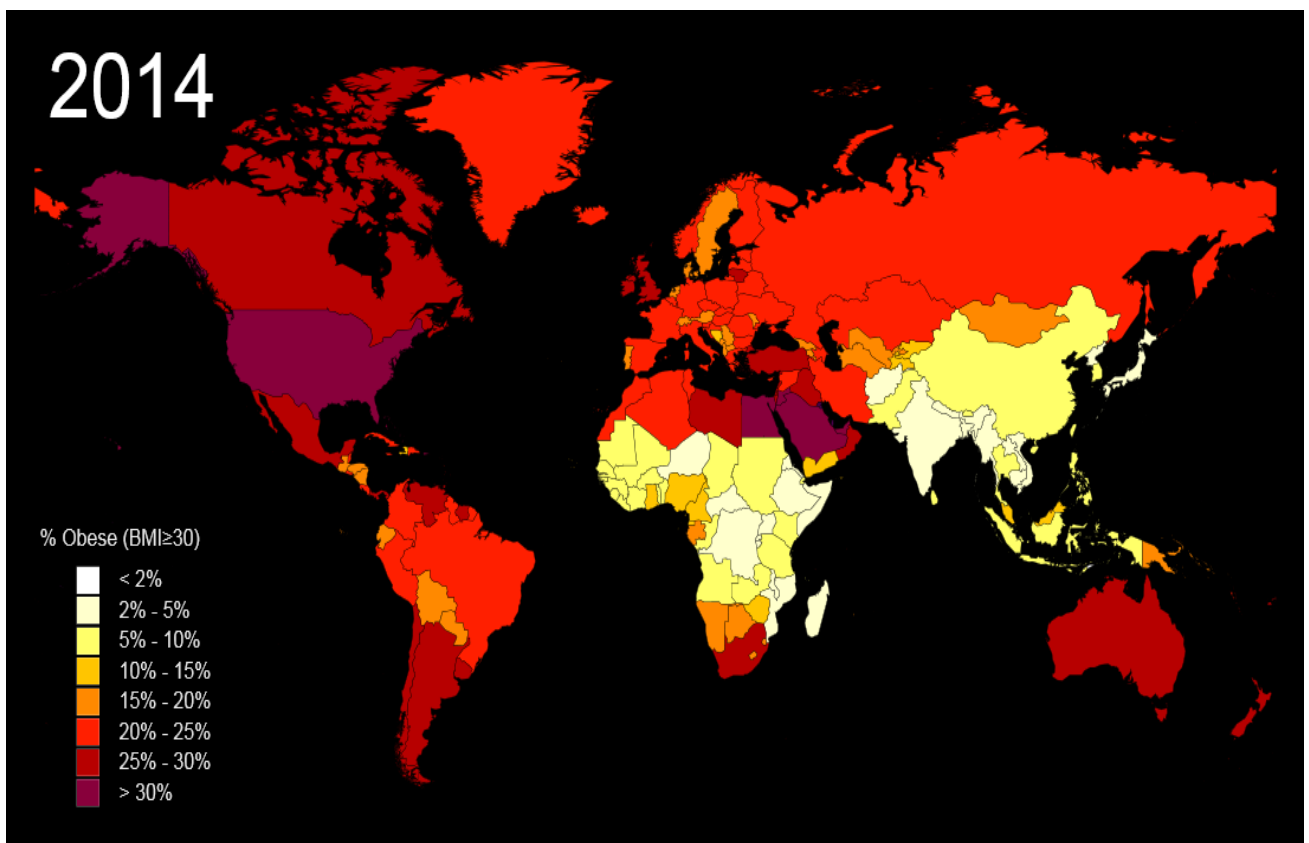
Prison Populations of Developed Countries



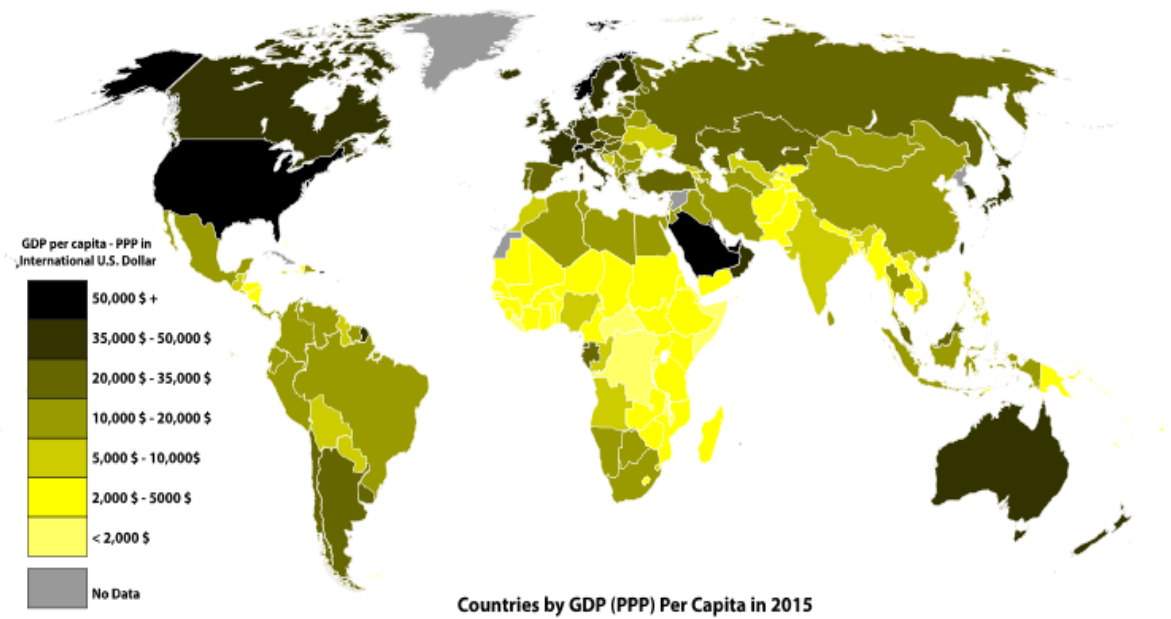
Länder nach Anteil an Bevölkerung mit Übergewicht 1975



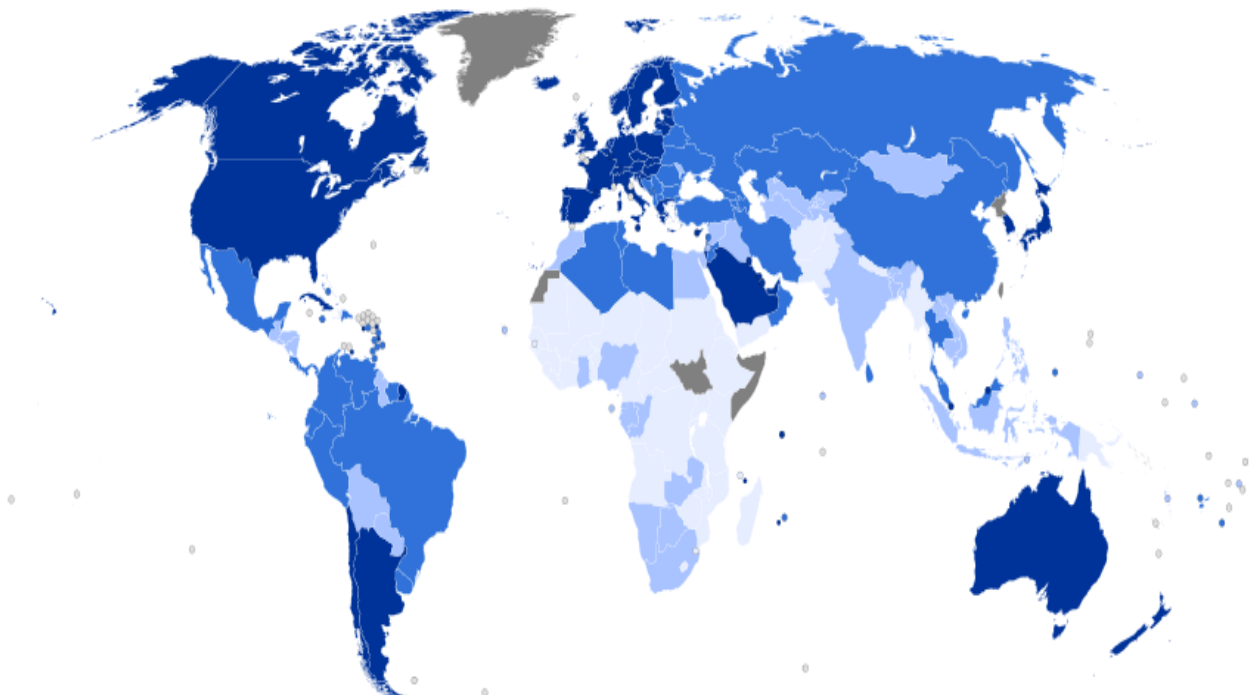
Länder nach Anteil an Bevölkerung mit Übergewicht 2014



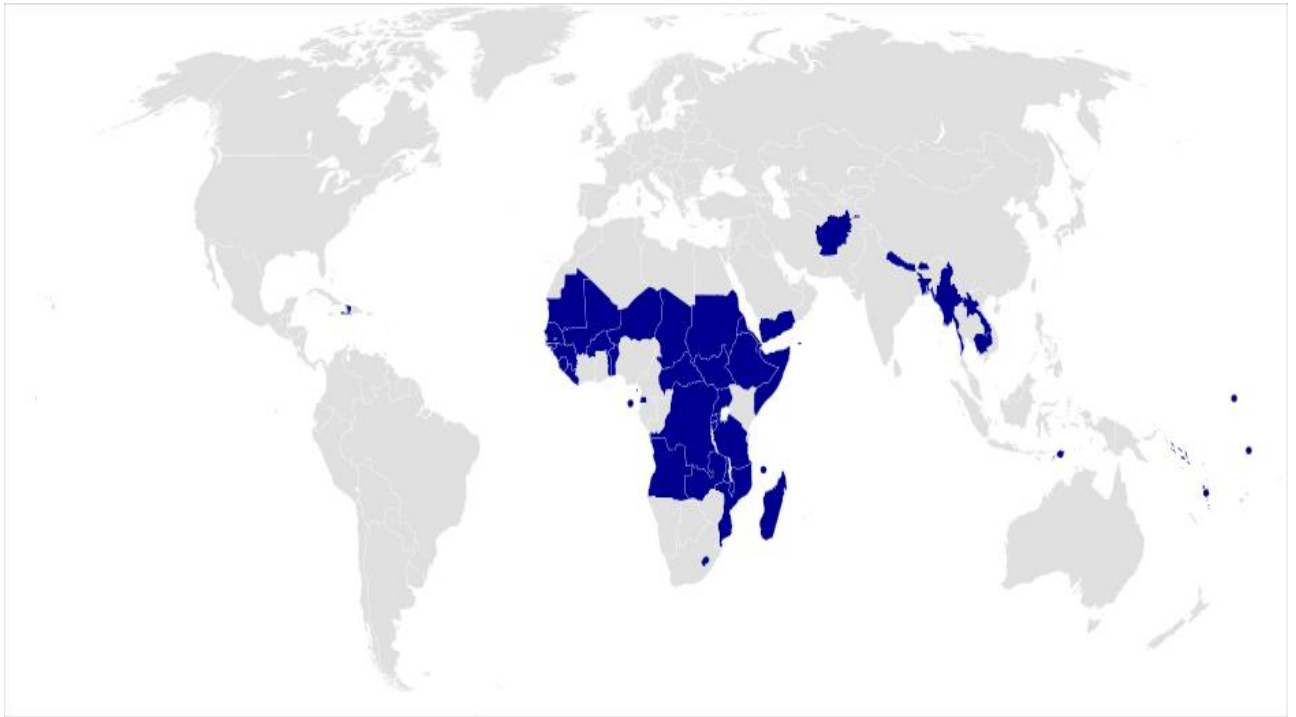
Länder nach Kaufkraftbereinigtem BIP pro Kopf 2015



Länder nach Human Development Index 2014 (Je Dunkler desto höher)



Am wenigsten Entwickelte Länder 2014



Länder nach Lebenserwartung 2012 (Rot=Niedrig Blau=Hoch)

